







LEGENDA

-  hranica riešeného územia zóny
-  rozhranie urbanistických sektorov podľa ÚPN BA
-  označenie urbanistických sektorov podľa ÚPN BA
-  varovná siréna
-  rozmiestnenie úkrytov JÚBS v 1. podzemnom podlaží objektu (v hromadnej garáži/ suteréne)
-  dochádzková vzdialenosť 500m k úkrytom JÚBS

ÚZEMNÝ PLÁN ZÓNY JAROVCE SEVER
 etapa Návrh riešenia

obstarávateľ: Mestská časť Bratislava–Jarovce
 spracovateľ: JELA s.r.o., Briarska 25, 811 04 Bratislava

autori: Ing. arch. Jela Plencnerová
 Ing. arch. Laura Jakabčinová
 november 2021

mierka 1:4000

Doložka civilnej ochrany